



Общество с ограниченной ответственностью
«УралДорПроект»

Заказчик: Министерство дорожного хозяйства
и транспорта Челябинской области.

Ген.проектировщик: ООО «УралДорПроект»

Гос. контракт № 23-д от 07.05.2019 г.


«Строительство автомобильной дороги Береговой – Сагаусты с мостовым переходом через реку Миасс»

ПРОЕКТНАЯ ДОКУМЕНТАЦИЯ

Проект межевания территории

Шифр 004.2019 – ПМТ

Стадия П

Изм.	№ док.	Подп.	Дата
1	02-20		06.20

г. Челябинск
2019 г.



Общество с ограниченной ответственностью
«УралДорПроект»

Заказчик: Министерство дорожного хозяйства
и транспорта Челябинской области.

Ген.проектировщик: ООО «УралДорПроект»

Гос. контракт № 23-д от 07.05.2019 г.

«Строительство автомобильной дороги Береговой – Сагаусты с мостовым переходом через реку Миасс»

ПРОЕКТНАЯ ДОКУМЕНТАЦИЯ

Проект межевания территории

Шифр 004.2019 – ПМТ

Стадия П

Директор



В.Г.Горбулина

Главный инженер проекта

А.С.Захаров

Изм.	№ док.	Подп.	Дата
1	02-20		06.20

г. Челябинск
2019 г.

Обозначение раздела проекта	Наименование	Сквозная нумерация листов (нумерация листов в разделе)
	Титульный лист	1
004.2019-ПМТ.С	Содержание	2
	ОСНОВНАЯ ЧАСТЬ	3
004.2019-ПМТ.1	Чертеж межевания территории. Лист 1	4 (1)
004.2019-ПМТ.1	Чертеж межевания территории. Лист 2	5 (2)
004.2019-ПМТ.1	Ведомость участков межевания	6 (3)
004.2019-ПМТ.1	Пояснительная записка	7-30
	МАТЕРИАЛЫ ПО ОБОСНОВАНИЮ	31
004.2019-ПМТ.2	Схема использования территорий в период подготовки проекта межевания территории.	32 (1)
	Лист 1	
004.2019-ПМТ.2	Схема использования территорий в период подготовки проекта межевания территории.	33 (2)
	Лист 2	
	Приложения	
№23 от 28.03.2018г.	Распоряжение Министерства дорожного хозяйства Челябинской области	34
	Техническое задание на разработку градостроительной документации	
004.2019-ПМТ.Т	Таблица регистрации изменений	37

Согласовано:

Взам. инв. №

Подпись и дата

Инв. № подл.

1	-	Зам.	02-20		06.20
Изм.	Кол.уч	Лист	№док	Подп.	Дата
ГИП		Захаров			05.19
Разработ.		Гареева			05.19

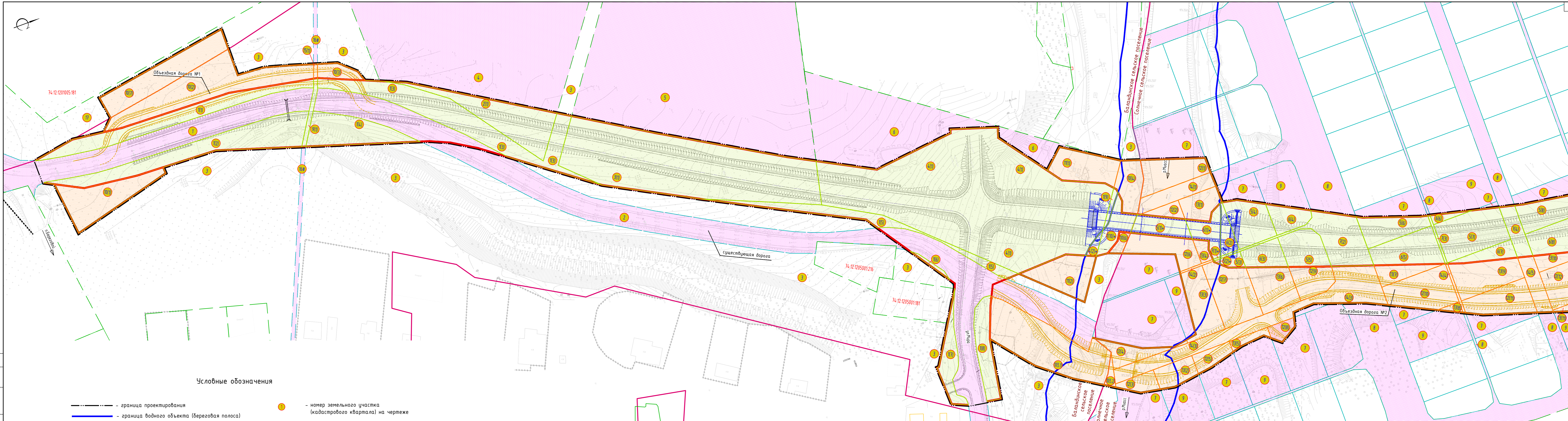
004.2019-ПМТ.С

Содержание

Стадия	Лист	Листов
П		1

ООО
«УралДорПроект»

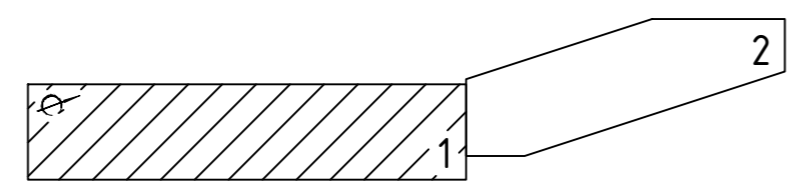
ОСНОВНАЯ ЧАСТЬ



Условные обозначения

- граница проектирования
- граница водного объекта (береговая полоса)
- границы кадастровых кварталов
- границы существующих земельных участков
- граница существующих земельных участков автомобильной дороги
- границы образуемых земельных участков
- границы временных земельных участков
- постоянная полоса отвода
- временная полоса отвода
- 1 - номер земельного участка (кадастрового квартала) на чертеже
- существующие земельные участки
- образуемые земельные участки
- временные земельные участки

Схема расположения листов



Система высот Балтийская.
Система координат МСК-74.
Ведомость участков межевания см. лист 3 "Ведомость участков межевания".
Ведомость координат границ образуемых земельных участков см. раздел ПМТ.1 "Пояснительная записка"

				004.2019-ПМТ.1		
1	-	Зам.	02-20	06.20	Строительство автомобильной дороги Береговой - Сагаусты с мостовым переходом через реку Миасс	
Изм.	Кол.уч.	Лист	№ док.	Подпись	Дата	
		Захаров			05.19	Проект межевания территории
Разраб.		Гореева			05.19	ОСНОВНАЯ ЧАСТЬ
Н. контр.		Захаров			05.19	Чертеж межевания территории
						Лист 1. М 1:1000
						стадия
						лист
						лист
						000
						"ЧралДорПроект"
						Формат А3 х 4

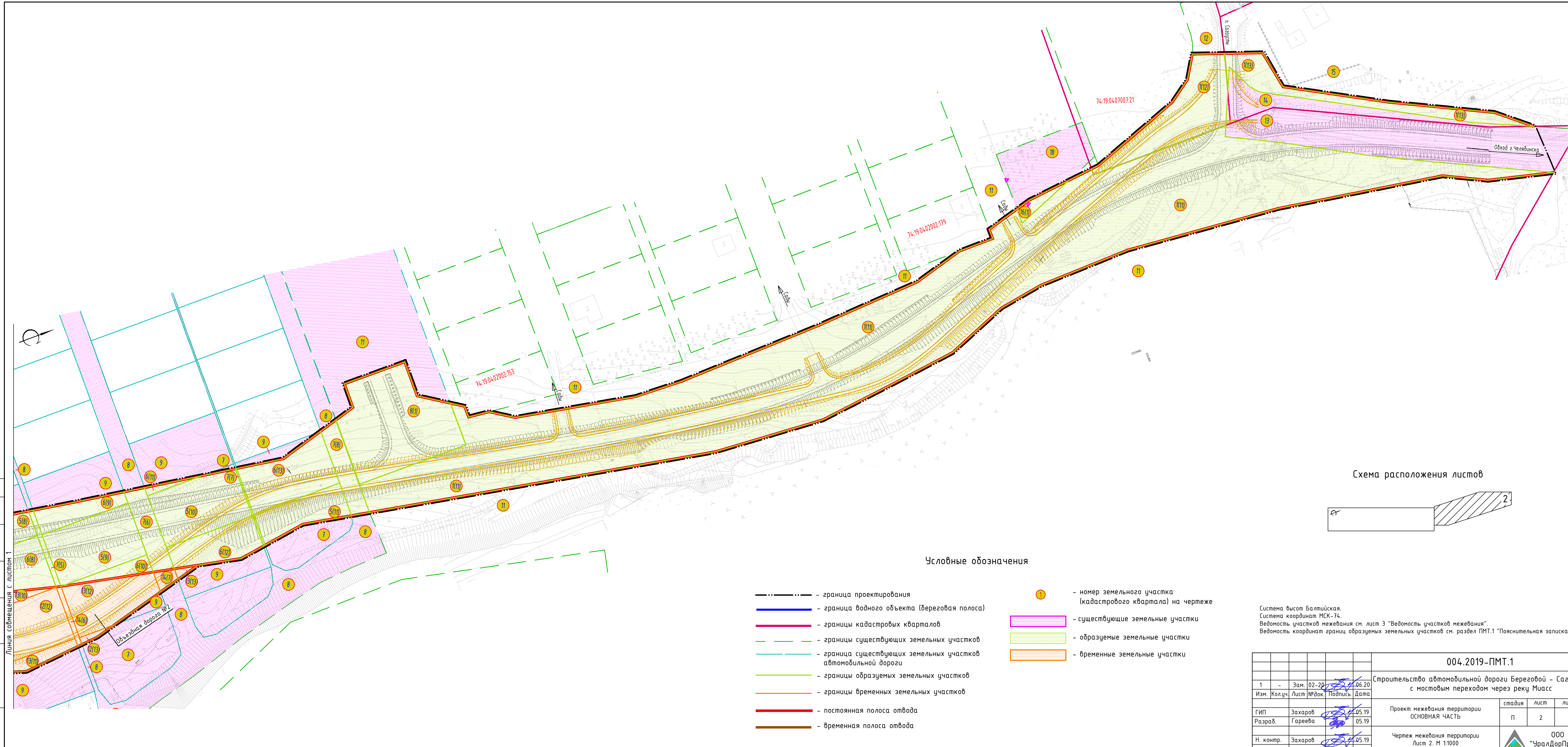
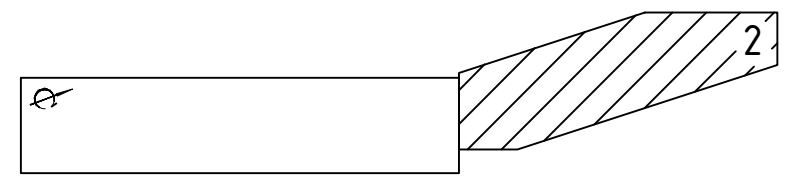


Схема расположения листов



Условные обозначения

- граница проектирования
- граница водного объекта (береговая полоса)
- границы кадастровых кварталов
- границы существующих земельных участков
- граница существующих земельных участков автомобильной дороги
- границы образуемых земельных участков
- границы временных земельных участков
- постоянная полоса отвода
- временная полоса отвода
- номер земельного участка (кадастрового квартала) на чертеже
- существующие земельные участки
- образуемые земельные участки
- временные земельные участки

Система высот Балтийская.
Система координат МСК-74.
Ведомость участков межевания см. лист 3 "Ведомость участков межевания".
Ведомость координат границ образуемых земельных участков см. раздел ПМТ.1 "Пояснительная записка"

					004.2019-ПМТ.1			
1	-	Зам.	02-20		06.20	Строительство автомобильной дороги Береговой - Сагаусты с мостовым переходом через реку Миасс		
Изм.	Кол.уч.	Лист	№ док.	Подпись	Дата	стадия	лист	листок
ГИП		Захаров			05.19	Проект межевания территории ОСНОВНАЯ ЧАСТЬ	п	2
Разраб.		Гареева			05.19			
Н. контр.		Захаров			05.19	Чертеж межевания территории Лист 2. М 1:1000		

Согласовано
Исполн. М.
Подпись и дата
И.В.И. Подл.

Линия совмещения с листом 1

Ведомость участков межевания (начало)

Ведомость участков межевания (продолжение)

Ведомость участков межевания (окончание)

Table with 6 columns: № зем. участка на опорном плане, № зем. участка на чертеже межевания, Площадь участка до межевания, га, Площадь участка после межевания, га, Вид разрешенного использования земельных участков, Способ образования (изменения) земельных участков. Rows 1-13, 4, 5, 6, 7, 9.

Table with 6 columns: № зем. участка на опорном плане, № зем. участка на чертеже межевания, Площадь участка до межевания, га, Площадь участка после межевания, га, Вид разрешенного использования земельных участков, Способ образования (изменения) земельных участков. Rows 8, 10, 16#, 18, 16(1), 10(1)-10(13), 12(1)-12(13), 13(1)-13(4).

Table with 6 columns: № зем. участка на опорном плане, № зем. участка на чертеже межевания, Площадь участка до межевания, га, Площадь участка после межевания, га, Вид разрешенного использования земельных участков, Способ образования (изменения) земельных участков. Rows 13(5)-13(13), 14(1)-14(7), 15(1).

* - Земельные участки, в границах берегов полосы р. Миасс, подлежащих снятию с кадастрового учета в соответствии с Земельным кодексом РФ. 16# - данный земельный участок снимается с кадастрового учета. Необходимо сформировать сервитут.

Составлено
Взвешив. И
Людмила и Валера
Ильин подл.

004.2019-ПМТ.1
Строительство автомобильной дороги Березовой - Сагаусты с мостовым переходом через реку Миасс
1 - Захаров 02-20 06.20
Изм. Кол.уч. Лист № док. Подпись Дата
ГИП Захаров 05.19
Разраб. Гареева 05.19
Н. контр. Захаров 05.19
Проект межевания территории ОСНОВНАЯ ЧАСТЬ
стадия лист лист
п з
ООО "ЧралДорПроект"

ПОЯСНИТЕЛЬНАЯ ЗАПИСКА

Межевание земельных участков выполнено в пределах границы проектирования – проектируемой полосы отвода автомобильной дороги.

Общая площадь изымаемых участков под постоянный отвод проектируемой автомобильной дороги – 8,2598га. Площадь земельных участков, в границах берегов полосы р.Миасс, подлежащих снятию с кадастрового учета в соответствии с Земельным кодексом РФ – 0,1736га. Площадь временных участков, изымаемых на период строительства автомобильной дороги – 3,1787га.

Ведомость участков межевания

№ зем. участка на опорном плане	№ зем. участка на чертеже межевания	Площадь участка до межевания, га	Площадь участка после межевания, га	Вид разрешенного использования земельных участков	Способ образования (изменения) земельных участков
-	1(1)	-	0,1834	Автомобильный транспорт	Образование ЗУ из земель, находящихся в государственной или муниципальной собственности
-	1(2)	-	0,2533	Автомобильный транспорт	Образование ЗУ из земель, находящихся в государственной или муниципальной собственности
-	1(3)	-	0,2906	Автомобильный транспорт	Образование ЗУ из земель, находящихся в государственной или муниципальной собственности
-	1(4)	-	0,1326	Автомобильный транспорт	Образование ЗУ из земель, находящихся в государственной или муниципальной собственности
-	1(5)	-	0,1047	Автомобильный транспорт	Образование ЗУ из земель, находящихся в государственной или муниципальной собственности

Согласовано:

Взам. инв. №

Подпись и дата


Инв. № подл.

1	-	Нов.	02-20		06.20
Изм.	Кол.уч	Лист	№док	Подп.	Дата
ГИП		Захаров			05.19
Разработ.		Гареева			05.19
Н. контр.		Захаров			05.19

004.2019-ПМТ.1

Положение о размещении
линейных объектов

Стадия	Лист	Листов
П	1	23
 ООО «УралДорПроект»		

№ зем. участка на опорном плане	№ зем. участка на чертеже межевания	Площадь участка до межевания, га	Площадь участка после межевания, га	Вид разрешенного использования земельных участков	Способ образования (изменения) земельных участков
-	1(6)	-	0,0071	Автомобильный транспорт	Образование ЗУ из земель, находящихся в государственной или муниципальной собственности
-	1(7)	-	0,0643	Автомобильный транспорт	Образование ЗУ из земель, находящихся в государственной или муниципальной собственности
-	1(8)	-	0,0836	Автомобильный транспорт	Образование ЗУ из земель, находящихся в государственной или муниципальной собственности
-	1(9)	-	0,0089	Автомобильный транспорт	Образование ЗУ из земель, находящихся в государственной или муниципальной собственности
-	1(10)*	-	0,0535	Автомобильный транспорт	Образование ЗУ из земель, находящихся в государственной или муниципальной собственности
-	1(11)	-	2,3829	Автомобильный транспорт	Образование ЗУ из земель, находящихся в государственной или муниципальной собственности
-	1(12)	-	0,1689	Автомобильный транспорт	Образование ЗУ из земель, находящихся в государственной или муниципальной собственности
-	1(13)	-	0,1113	Автомобильный транспорт	Образование ЗУ из земель, находящихся в государственной или муниципальной собственности
4	4	5,0000	4,8194	Для ведения крестьянского фермерского хозяйства	Образование путем раздела ЗУ с КН 74:12:1205001:242
004.2019-ПМТ.1					
Изм.	Кол.уч	Лист	№док	Подп.	Дата
1	-	Зам.	02-20		06.20

Взам. инв. №

Подпись и дата

Инв. № подл.

Лист

2

№ зем. участка на опорном плане	№ зем. участка на чертеже межевания	Площадь участка до межевания, га	Площадь участка после межевания, га	Вид разрешенного использования земельных участков	Способ образования (изменения) земельных участков
-	2 (1)	-	0,1806	Автомобильный транспорт	Образование путем раздела ЗУ с КН 74:12:1205001:242
5	5	4,3050	3,5417	Для ведения крестьянского фермерского хозяйства	Образование путем раздела ЗУ с КН 74:12:1205001:506
-	3 (1)	-	0,7633	Автомобильный транспорт	Образование путем раздела ЗУ с КН 74:12:1205001:506
6	6	2,1353	0,8093	Для осуществления деятельности КФХ	Образование путем раздела ЗУ с КН 74:12:1205001:599
-	4 (1)	-	1,3163	Автомобильный транспорт	Образование путем раздела ЗУ с КН 74:12:1205001:599
-	4 (2)*	-	0,0097	Автомобильный транспорт	Образование путем раздела ЗУ с КН 74:12:1205001:599
7	7	12,9370	11,9903	Под разработку Федоровского известкового карьера	Образование путем раздела ЗУ с КН 74:00:0000000:219
-	5 (1)*	-	0,0575	Автомобильный транспорт	Образование путем раздела ЗУ с КН 74:00:0000000:219
-	5 (2)*	-	0,0011	Автомобильный транспорт	Образование путем раздела ЗУ с КН 74:00:0000000:219
-	5 (3)	-	0,0153	Автомобильный транспорт	Образование путем раздела ЗУ с КН 74:00:0000000:219
-	5 (4)	-	0,0955	Автомобильный транспорт	Образование путем раздела ЗУ с КН 74:00:0000000:219
-	5 (5)	-	0,0823	Автомобильный транспорт	Образование путем раздела ЗУ с КН 74:00:0000000:219
-	5 (6)	-	0,0802	Автомобильный транспорт	Образование путем раздела ЗУ с КН 74:00:0000000:219
-	5 (7)	-	0,1454	Автомобильный транспорт	Образование путем раздела ЗУ с КН 74:00:0000000:219
-	5 (8)	-	0,0911	Автомобильный транспорт	Образование путем раздела ЗУ с КН 74:00:0000000:219
-	5 (9)	-	0,1500	Автомобильный транспорт	Образование путем раздела ЗУ с КН 74:00:0000000:219

Ивн. № подл.	Подпись и дата	Взам. инв. №					004.2019-ПМТ.1	Лист 3
			1	-	Зам.	02-20		
			Изм.	Кол.уч	Лист	№док	Подп.	Дата

№ зем. участка на опорном плане	№ зем. участка на чертеже межевания	Площадь участка до межевания, га	Площадь участка после межевания, га	Вид разрешенного использования земельных участков	Способ образования (изменения) земельных участков
-	5 (10)	-	0,1475	Автомобильный транспорт	Образование путем раздела ЗУ с КН 74:00:0000000:219
-	5 (11)	-	0,0808	Автомобильный транспорт	Образование путем раздела ЗУ с КН 74:00:0000000:219
9	9	11,6170	10,8636	Под разработку Федоровского известкового карьера	Образование путем раздела ЗУ с КН 74:00:0000000:218
-	6 (1)*	-	0,0509	Автомобильный транспорт	Образование путем раздела ЗУ с КН 74:00:0000000:218
-	6 (2)	-	0,0299	Автомобильный транспорт	Образование путем раздела ЗУ с КН 74:00:0000000:218
-	6 (3)	-	0,0533	Автомобильный транспорт	Образование путем раздела ЗУ с КН 74:00:0000000:218
-	6 (4)	-	0,0482	Автомобильный транспорт	Образование путем раздела ЗУ с КН 74:00:0000000:218
-	6 (5)	-	0,1070	Автомобильный транспорт	Образование путем раздела ЗУ с КН 74:00:0000000:218
-	6 (6)	-	0,0113	Автомобильный транспорт	Образование путем раздела ЗУ с КН 74:00:0000000:218
-	6 (7)	-	0,0394	Автомобильный транспорт	Образование путем раздела ЗУ с КН 74:00:0000000:218
-	6 (8)	-	0,1173	Автомобильный транспорт	Образование путем раздела ЗУ с КН 74:00:0000000:218
-	6 (9)	-	0,0511	Автомобильный транспорт	Образование путем раздела ЗУ с КН 74:00:0000000:218
-	6 (10)	-	0,0252	Автомобильный транспорт	Образование путем раздела ЗУ с КН 74:00:0000000:218
-	6 (11)	-	0,0074	Автомобильный транспорт	Образование путем раздела ЗУ с КН 74:00:0000000:218
-	6 (12)	-	0,0838	Автомобильный транспорт	Образование путем раздела ЗУ с КН 74:00:0000000:218
-	6 (13)	-	0,1286	Автомобильный транспорт	Образование путем раздела ЗУ с КН 74:00:0000000:218
8	8	6,5150	6,2055	Под разработку Федоровского известкового карьера	Образование путем раздела ЗУ с КН 74:00:0000000:217


Ивн. № подл.	Подпись и дата	Взам. инв. №					004.2019-ПМТ.1	Лист 4
			1	-	Зам.	02-20		
Изм.	Кол.уч	Лист	№док	Подп.	Дата			

№ зем. участка на опорном плане	№ зем. участка на чертеже межевания	Площадь участка до межевания, га	Площадь участка после межевания, га	Вид разрешенного использования земельных участков	Способ образования (изменения) земельных участков
-	7 (1)*	-	0,0009	Автомобильный транспорт	Образование путем раздела ЗУ с КН 74:00:0000000:217
-	7 (2)	-	0,1390	Автомобильный транспорт	Образование путем раздела ЗУ с КН 74:00:0000000:217
-	7 (3)	-	0,0066	Автомобильный транспорт	Образование путем раздела ЗУ с КН 74:00:0000000:217
-	7 (4)	-	0,0446	Автомобильный транспорт	Образование путем раздела ЗУ с КН 74:00:0000000:217
-	7 (5)	-	0,0112	Автомобильный транспорт	Образование путем раздела ЗУ с КН 74:00:0000000:217
-	7 (6)	-	0,0532	Автомобильный транспорт	Образование путем раздела ЗУ с КН 74:00:0000000:217
-	7 (7)	-	0,0038	Автомобильный транспорт	Образование путем раздела ЗУ с КН 74:00:0000000:217
-	7 (8)	-	0,0502	Автомобильный транспорт	Образование путем раздела ЗУ с КН 74:00:0000000:217
10	10	2,3300	2,0513	Для сельскохозяйственного использования	Образование путем раздела ЗУ с КН 74:19:0402002:192(3)
-	8 (1)	-	0,2787	Автомобильный транспорт	Образование путем раздела ЗУ с КН 74:19:0402002:192(3)
16#	16#	0,4217	0,4063	Для эксплуатации подземного водовода	Образование путем раздела ЗУ с КН 74:12:0000000:2691(2)
-	9 (1)	-	0,0154	Автомобильный транспорт	Образование путем раздела ЗУ с КН 74:12:0000000:2691(2)
18	18	0,1500	0,1353	Для ведения личного подсобного хозяйства	Образование путем раздела ЗУ с КН 74:19:0000000:2905
-	16 (1)	-	0,0147	Автомобильный транспорт	Образование путем раздела ЗУ с КН 74:19:0000000:2905
Временные земельные участки					
-	10(1)	-	0,1465	Для ведения сельскохозяйственного производства	Образование ЗУ из земель, находящихся в государственной или муниципальной собственности

Взам. инв. №

Подпись и дата

Инв. № подл.

1	-	Зам.	02-20		06.20
Изм.	Кол.уч	Лист	№док	Подп.	Дата

004.2019-ПМТ.1

Лист


5

№ зем. участка на опорном плане	№ зем. участка на чертеже межевания	Площадь участка до межевания, га	Площадь участка после межевания, га	Вид разрешенного использования земельных участков	Способ образования (изменения) земельных участков
-	10(2)	-	0,2730	Для ведения сельскохозяйственного производства	Образование ЗУ из земель, находящихся в государственной или муниципальной собственности
-	10(3)	-	0,0317	Для ведения сельскохозяйственного производства	Образование ЗУ из земель, находящихся в государственной или муниципальной собственности
-	10(4)	-	0,0653	Для ведения сельскохозяйственного производства	Образование ЗУ из земель, находящихся в государственной или муниципальной собственности
-	10(5.1)	-	0,2773	Для ведения сельскохозяйственного производства	Образование ЗУ из земель, находящихся в государственной или муниципальной собственности
-	10(5.2)	-	0,0098	Для ведения сельскохозяйственного производства	Образование ЗУ из земель, находящихся в государственной или муниципальной собственности
-	10(6)	-	0,0133	Для ведения сельскохозяйственного производства	Образование ЗУ из земель, находящихся в государственной или муниципальной собственности
-	10(7)	-	0,1674	Для ведения сельскохозяйственного производства	Образование ЗУ из земель, находящихся в государственной или муниципальной собственности
-	11(1)	-	0,1030	Для ведения крестьянского (фермерского) хозяйства	Образование путем раздела ЗУ с КН 74:12:1205001:599
-	11(2)	-	0,1101	Для ведения крестьянского (фермерского) хозяйства	Образование путем раздела ЗУ с КН 74:12:1205001:599

Взам. инв. №

Подпись и дата

Инв. № подл.

1	-	Зам.	02-20		06.20
Изм.	Кол.уч	Лист	№док	Подп.	Дата

004.2019-ПМТ.1

Лист


6

№ зем. участка на опорном плане	№ зем. участка на чертеже межевания	Площадь участка до межевания, га	Площадь участка после межевания, га	Вид разрешенного использования земельных участков	Способ образования (изменения) земельных участков
-	12(1)	-	0,0956	Под разработку Федоровского известкового карьера	Образование путем раздела ЗУ с КН 74:00:0000000:219
-	12(2)	-	0,0228	Под разработку Федоровского известкового карьера	Образование путем раздела ЗУ с КН 74:00:0000000:219
-	12(3)	-	0,0321	Под разработку Федоровского известкового карьера	Образование путем раздела ЗУ с КН 74:00:0000000:219
-	12(4)	-	0,0502	Под разработку Федоровского известкового карьера	Образование путем раздела ЗУ с КН 74:00:0000000:219
-	12(5)	-	0,0351	Под разработку Федоровского известкового карьера	Образование путем раздела ЗУ с КН 74:00:0000000:219
-	12(6)	-	0,0857	Под разработку Федоровского известкового карьера	Образование путем раздела ЗУ с КН 74:00:0000000:219
-	12(7)	-	0,1333	Под разработку Федоровского известкового карьера	Образование путем раздела ЗУ с КН 74:00:0000000:219
-	12(8)	-	0,0212	Под разработку Федоровского известкового карьера	Образование путем раздела ЗУ с КН 74:00:0000000:219
-	12(9)	-	0,0610	Под разработку Федоровского известкового карьера	Образование путем раздела ЗУ с КН 74:00:0000000:219
-	12(10)	-	0,1239	Под разработку Федоровского известкового карьера	Образование путем раздела ЗУ с КН 74:00:0000000:219
-	12(11)	-	0,0958	Под разработку Федоровского известкового карьера	Образование путем раздела ЗУ с КН 74:00:0000000:219

Ивн. № подл.	Подпись и дата	Взам. инв. №				004.2019-ПМТ.1	Лист
			1	-	Зам.		02-20
Изм.	Кол.уч	Лист	№док	Подп.	Дата		

№ зем. участка на опорном плане	№ зем. участка на чертеже межевания	Площадь участка до межевания, га	Площадь участка после межевания, га	Вид разрешенного использования земельных участков	Способ образования (изменения) земельных участков
-	12(12)	-	0,1500	Под разработку Федоровского известкового карьера	Образование путем раздела ЗУ с КН 74:00:0000000:219
-	12(13)	-	0,0048	Под разработку Федоровского известкового карьера	Образование путем раздела ЗУ с КН 74:00:0000000:219
-	13(1)	-	0,0531	Под разработку Федоровского известкового карьера	Образование путем раздела ЗУ с КН 74:00:0000000:218
-	13(2)	-	0,0489	Под разработку Федоровского известкового карьера	Образование путем раздела ЗУ с КН 74:00:0000000:218
-	13(3)	-	0,1012	Под разработку Федоровского известкового карьера	Образование путем раздела ЗУ с КН 74:00:0000000:218
-	13(4)	-	0,0157	Под разработку Федоровского известкового карьера	Образование путем раздела ЗУ с КН 74:00:0000000:218
-	13(5)	-	0,0182	Под разработку Федоровского известкового карьера	Образование путем раздела ЗУ с КН 74:00:0000000:218
-	13(6)	-	0,0949	Под разработку Федоровского известкового карьера	Образование путем раздела ЗУ с КН 74:00:0000000:218
-	13(7)	-	0,0429	Под разработку Федоровского известкового карьера	Образование путем раздела ЗУ с КН 74:00:0000000:218
-	13(8)	-	0,0072	Под разработку Федоровского известкового карьера	Образование путем раздела ЗУ с КН 74:00:0000000:218

Инва. № подл.	Подпись и дата	Взам. инв. №


1	-	Зам.	02-20		06.20
Изм.	Кол.уч	Лист	№док	Подп.	Дата

004.2019-ПМТ.1

Лист

8

№ зем. участка на опорном плане	№ зем. участка на чертеже межевания	Площадь участка до межевания, га	Площадь участка после межевания, га	Вид разрешенного использования земельных участков	Способ образования (изменения) земельных участков
-	13(9)	-	0,1107	Под разработку Федоровского известкового карьера	Образование путем раздела ЗУ с КН 74:00:0000000:218
-	13(10)	-	0,0328	Под разработку Федоровского известкового карьера	Образование путем раздела ЗУ с КН 74:00:0000000:218
-	13(11)	-	0,0274	Под разработку Федоровского известкового карьера	Образование путем раздела ЗУ с КН 74:00:0000000:218
-	13(12)	-	0,1112	Под разработку Федоровского известкового карьера	Образование путем раздела ЗУ с КН 74:00:0000000:218
-	13(13)	-	0,0039	Под разработку Федоровского известкового карьера	Образование путем раздела ЗУ с КН 74:00:0000000:218
-	14(1)	-	0,0642	Под разработку Федоровского известкового карьера	Образование путем раздела ЗУ с КН 74:00:0000000:217
-	14(2)	-	0,0038	Под разработку Федоровского известкового карьера	Образование путем раздела ЗУ с КН 74:00:0000000:217
-	14(3)	-	0,2561	Под разработку Федоровского известкового карьера	Образование путем раздела ЗУ с КН 74:00:0000000:217
-	14(4)	-	0,0067	Под разработку Федоровского известкового карьера	Образование путем раздела ЗУ с КН 74:00:0000000:217
-	14(5)	-	0,0491	Под разработку Федоровского известкового карьера	Образование путем раздела ЗУ с КН 74:00:0000000:217

Ив. № подл.	Подпись и дата	Взам. инв. №					004.2019-ПМТ.1	Лист
			1	-	Зам.	02-20		
			Изм.	Кол.уч	Лист	№док	Подп.	Дата

№ зем. участка на опорном плане	№ зем. участка на чертеже межевания	Площадь участка до межевания, га	Площадь участка после межевания, га	Вид разрешенного использования земельных участков	Способ образования (изменения) земельных участков
-	14(6)	-	0,0087	Под разработку Федоровского известкового карьера	Образование путем раздела ЗУ с КН 74:00:0000000:217
-	14(6)	-	0,0100	Под разработку Федоровского известкового карьера	Образование путем раздела ЗУ с КН 74:00:0000000:217
-	15(1)	-	0,0031	Для эксплуатации подземного водовода	Образование путем раздела ЗУ с КН 74:12:0000000:2691(2)

* - Земельные участки, в границах берегов полосы р. Миасс, подлежащих снятию с кадастрового учета в соответствии с Земельным кодексом РФ.

16# - данный земельный участок снимается с кадастрового учета. Необходимо сформировать сервитут.


Ведомость координат образуемых земельных участков (начало)

N точки	Координаты		N точки	Координаты	
	X	Y		X	Y
1 (1)			6	622511,48	2333382,87
1	622515,30	2333366,46	7	622385,48	2333377,71
2	622538,32	2333370,45	8	622374,22	2333376,83
3	622546,12	2333373,46	9	622352,06	2333373,22
4	622548,47	2333367,02	10	622336,35	2333370,18
5	622486,51	2333355,27	11	622334,77	2333370,28
6	622402,62	2333352,12	12	622361,34	2333384,26
7	622365,79	2333347,55	13	622401,23	2333389,10
8	622334,66	2333352,69	1 (3)		
9	622337,16	2333353,66	1	622639,52	2333444,75
10	622353,63	2333356,81	2	622663,25	2333471,03
11	622376,44	2333360,12	3	622721,36	2333514,58
12	622388,36	2333361,47	4	622696,02	2333489,73
1 (2)			5	622717,92	2333458,95
1	622462,35	2333391,76	6	622708,56	2333453,16
2	622522,87	2333411,16	7	622686,75	2333482,84
3	622537,14	2333388,26	8	622638,17	2333415,87
4	622536,25	2333387,90	9	622609,78	2333394,44
5	622526,82	2333385,04	10	622596,61	2333386,89

Взам. инв. №

Подпись и дата

Инв. № подл.

1	-	Зам.	02-20		06.20
Изм.	Кол.уч	Лист	№док	Подп.	Дата

004.2019-ПМТ.1

Лист

10

Ведомость координат образуемых земельных участков (продолжение)

N точки	Координаты	
	X	Y
11	622551,45	2333367,58
12	622551,43	2333367,58
13	622548,89	2333374,55
14	622556,71	2333377,79
15	622577,01	2333389,22
16	622583,57	2333393,57
17	622591,69	2333399,22
18	622601,83	2333408,10
1 (4)		
1	622606,28	2333437,91
2	622588,51	2333420,09
3	622579,25	2333412,79
4	622570,27	2333406,14
5	622563,97	2333402,20
6	622548,82	2333394,00
7	622540,08	2333389,23
8	622525,83	2333412,11
1 (5)		
1	622909,70	2333617,49
2	622920,27	2333622,40
3	622930,63	2333629,92
4	622936,84	2333635,81
5	622941,94	2333640,71
6	622973,20	2333678,98
7	622977,87	2333683,18
8	622987,80	2333682,80
9	622908,57	2333607,40
10	622868,68	2333584,57
11	622840,82	2333572,49
12	622786,25	2333549,46
13	622835,99	2333575,48
14	622895,75	2333606,21
15	622901,47	2333614,68
16	622902,42	2333614,91
1 (6)		
1	622938,36	2333669,34
2	622936,63	2333661,82
3	622928,78	2333650,97
4	622923,35	2333643,57
5	622919,15	2333640,06

N точки	Координаты	
	X	Y
6	622918,06	2333639,27
1 (7)		
1	622920,69	2333733,89
2	622922,71	2333730,44
3	622925,00	2333723,14
4	622929,06	2333703,02
5	622933,84	2333689,59
6	622939,56	2333676,65
7	622939,53	2333676,48
8	622939,46	2333676,65
9	622936,31	2333681,77
10	622908,48	2333726,93
11	622906,93	2333726,98
12	622907,88	2333755,88
13	622919,27	2333760,86
14	622919,39	2333760,35
15	622919,25	2333755,94
16	622918,21	2333754,25
17	622913,72	2333750,80
18	622914,61	2333739,39
1 (8)		
1	622943,41	2333764,84
2	622950,97	2333720,59
3	622959,91	2333697,77
4	622963,08	2333691,37
5	622961,90	2333690,43
6	622957,44	2333690,13
7	622954,95	2333691,23
8	622948,37	2333695,60
9	622943,32	2333707,04
10	622938,72	2333725,83
11	622933,16	2333762,79
12	622933,07	2333763,17
1 (9)		
1	623077,39	2333651,72
2	623077,15	2333649,23
3	623075,60	2333647,49
4	623057,39	2333673,90
5	623058,94	2333673,25
6	623059,95	2333672,74

Изм. № подл.	Подпись и дата	Взам. инв. №

1	-	Зам.	02-20		06.20
Изм.	Кол.уч	Лист	№док	Подп.	Дата

004.2019-ПМТ.1

Лист

11

Ведомость координат образуемых земельных участков (продолжение)

N точки	Координаты		N точки	Координаты	
	X	Y		X	Y
7	623060,87	2333672,08	15	623573,82	2333782,06
8	623062,44	2333670,76	16	623573,72	2333819,39
9	623063,39	2333669,86	17	623635,59	2333819,39
10	623064,20	2333668,85	18	623635,57	2333795,14
11	623066,41	2333665,67	19	623642,13	2333799,35
12	623072,98	2333657,00	20	623642,18	2333805,60
1 (10)*			21	623653,66	2333806,75
1	623077,39	2333651,72	22	623665,95	2333814,65
2	623072,98	2333657,00	23	623731,56	2333826,68
3	623066,41	2333665,67	24	623757,87	2333827,58
4	623064,20	2333668,85	25	623837,95	2333824,87
5	623063,39	2333669,86	26	623897,44	2333821,21
6	623062,44	2333670,76	27	623924,84	2333813,41
7	623060,87	2333672,08	28	623944,24	2333813,25
8	623059,95	2333672,74	29	623944,19	2333807,91
9	623058,94	2333673,25	30	623962,15	2333802,80
10	623057,39	2333673,90	31	623962,22	2333810,93
11	623046,00	2333690,42	32	623994,18	2333797,84
12	623054,65	2333691,30	33	624007,96	2333796,32
13	623064,60	2333685,33	34	624007,93	2333799,61
14	623068,33	2333679,26	35	624085,02	2333799,24
15	623075,83	2333682,94	36	624082,50	2333805,03
16	623085,15	2333671,78	37	624103,15	2333815,09
17	623074,79	2333666,70	38	624117,77	2333822,73
18	623078,09	2333658,84	39	624153,02	2333841,99
1 (11)			40	624183,75	2333856,89
1	624243,78	2333885,26	1 (12)		
2	624208,82	2333876,82	1	624085,02	2333799,24
3	624186,35	2333865,97	2	624092,39	2333782,33
4	624096,39	2333851,71	3	624096,23	2333768,68
5	624011,28	2333844,57	4	624097,77	2333762,31
6	623960,19	2333846,13	5	624081,27	2333756,57
7	623935,72	2333850,32	6	624074,00	2333768,69
8	623902,07	2333863,96	7	624061,90	2333777,42
9	623862,57	2333869,12	8	624012,11	2333795,86
10	623823,10	2333873,86	9	624007,96	2333796,32
11	623762,15	2333869,90	10	624007,93	2333799,61
12	623573,55	2333835,69	1 (13)		
13	623573,45	2333833,40	1	624092,39	2333782,33
14	623573,62	2333782,11	2	624096,23	2333768,68

Ивн. № подл.	Подпись и дата	Взам. инв. №

1	-	Зам.	02-20		06.20
Изм.	Кол.уч	Лист	№док	Подп.	Дата

004.2019-ПМТ.1

Лист

12

Ведомость координат образуемых земельных участков (продолжение)

N точки	Координаты	
	X	Y
3	624097,77	2333762,31
4	624117,43	2333769,15
5	624121,48	2333790,40
6	624172,53	2333818,14
7	624224,94	2333843,52
8	624242,40	2333857,95
9	624212,02	2333844,55
10	624173,54	2333823,65
11	624108,27	2333788,45
12	624104,45	2333784,03
13	624102,05	2333779,08
14	624097,77	2333769,98
2 (1)		
1	622686,75	2333482,84
2	622708,56	2333453,16
3	622612,21	2333393,57
4	622596,61	2333386,89
5	622609,78	2333394,44
6	622638,17	2333415,87
3 (1)		
1	622840,82	2333572,49
2	622868,68	2333584,57
3	622875,89	2333552,73
4	622856,40	2333542,26
5	622770,80	2333491,66
6	622717,92	2333458,95
7	622696,02	2333489,73
8	622721,36	2333514,58
9	622786,25	2333549,46
4 (1)		
1	623038,74	2333687,22
2	623040,02	2333685,82
3	623044,65	2333681,44
4	623054,11	2333675,28
5	623057,39	2333673,90
6	623075,60	2333647,49
7	623070,79	2333642,07
8	623041,65	2333629,03
9	623008,22	2333583,17
10	623010,60	2333575,86

N точки	Координаты	
	X	Y
11	622977,31	2333565,04
12	622976,41	2333567,81
13	622915,88	2333574,20
14	622875,96	2333552,76
15	622868,68	2333584,57
16	622908,57	2333607,40
17	622987,80	2333682,80
18	623025,38	2333681,34
4 (2)*		
1	623038,74	2333687,22
2	623046,00	2333690,42
3	623057,39	2333673,90
4	623054,11	2333675,28
5	623044,65	2333681,44
6	623040,02	2333685,82
5 (1)*		
1	623117,10	2333703,16
2	623117,10	2333687,44
3	623086,79	2333672,59
4	623084,42	2333672,60
5	623075,78	2333682,91
5 (2)*		
1	623129,66	2333727,61
2	623131,37	2333723,88
3	623126,22	2333723,89
4	623126,26	2333724,56
5 (3)		
1	623129,66	2333727,61
2	623134,62	2333732,06
3	623146,82	2333736,42
4	623146,82	2333723,86
5	623131,37	2333723,88
5 (4)		
1	623176,72	2333722,21
2	623176,72	2333697,44
3	623157,95	2333687,34
4	623147,03	2333685,21
5	623147,03	2333722,38
5 (5)		
1	623199,84	2333755,34

Инд. № подл.	Подпись и дата	Взам. инв. №	

1	-	Зам.	02-20		06.20
Изм.	Кол.уч	Лист	№док	Подп.	Дата

004.2019-ПМТ.1

Лист

13

Ведомость координат образуемых земельных участков (продолжение)


N точки	Координаты	
	X	Y
2	623206,51	2333757,63
3	623206,51	2333733,41
4	623202,16	2333726,29
5	623194,35	2333723,69
6	623176,51	2333723,69
7	623176,51	2333747,01
5 (6)		
1	623286,19	2333754,92
2	623286,22	2333747,02
3	623280,29	2333745,59
4	623240,32	2333731,67
5	623236,24	2333729,47
6	623236,24	2333754,93
5 (7)		
1	623337,82	2333784,78
2	623337,90	2333759,46
3	623318,60	2333754,81
4	623287,97	2333754,82
5	623287,76	2333784,81
5 (8)		
1	623399,07	2333784,84
2	623399,12	2333770,71
3	623354,96	2333763,57
4	623349,17	2333762,17
5	623349,01	2333784,87
5 (9)		
1	623451,53	2333815,29
2	623451,63	2333785,27
3	623401,57	2333785,30
4	623401,57	2333815,30
5 (10)		
1	623512,90	2333815,29
2	623512,99	2333788,06
3	623494,41	2333785,28
4	623462,94	2333785,30
5	623462,94	2333815,30
5 (11)		
1	623563,55	2333833,88
2	623563,67	2333833,14
3	623563,72	2333815,03

N точки	Координаты	
	X	Y
4	623513,76	2333815,04
5	623513,87	2333832,72
6	623537,17	2333829,10
6 (1)*		
1	623145,19	2333685,39
2	623137,31	2333689,40
3	623133,72	2333695,59
4	623117,10	2333687,44
5	623117,10	2333703,16
6	623128,01	2333708,51
7	623125,59	2333714,55
8	623126,12	2333722,41
9	623132,06	2333722,40
10	623132,09	2333722,33
11	623134,03	2333716,93
12	623137,22	2333707,98
13	623141,26	2333698,14
14	623143,16	2333693,51
15	623145,03	2333687,42
6 (2)		
1	623145,19	2333685,39
2	623145,03	2333687,42
3	623143,16	2333693,51
4	623141,26	2333698,14
5	623137,22	2333707,98
6	623134,03	2333716,93
7	623132,09	2333722,33
8	623132,06	2333722,40
9	623147,03	2333722,38
10	623147,03	2333685,21
11	623145,96	2333685,00
6 (3)		
1	623176,51	2333747,01
2	623176,51	2333723,69
3	623146,82	2333723,86
4	623146,83	2333736,42
6 (4)		
1	623199,38	2333722,21
2	623205,49	2333718,75
3	623206,45	2333713,44

Взам. инв. №

Подпись и дата

Инв. № подл.

1	-	Зам.	02-20		06.20
Изм.	Кол.уч	Лист	№док	Подп.	Дата

004.2019-ПМТ.1

Лист

14

Ведомость координат образуемых земельных участков (продолжение)


N точки	Координаты	
	X	Y
4	623176,72	2333697,44
5	623176,72	2333722,21
6 (5)		
1	623286,09	2333784,89
2	623286,19	2333754,92
3	623236,24	2333754,93
4	623236,15	2333767,78
6 (6)		
1	623318,60	2333754,81
2	623287,97	2333747,44
3	623287,97	2333754,82
6 (7)		
1	623337,77	2333799,11
2	623337,82	2333784,78
3	623287,76	2333784,81
4	623287,76	2333785,46
5	623298,51	2333789,14
6 (8)		
1	623398,97	2333814,64
2	623399,07	2333784,84
3	623349,01	2333784,87
4	623349,01	2333801,96
6 (9)		
1	623451,63	2333785,27
2	623451,65	2333778,88
3	623424,54	2333774,82
4	623401,67	2333771,12
5	623401,57	2333785,30
6 (10)		
1	623451,51	2333825,39
2	623451,53	2333815,29
3	623401,57	2333815,30
6 (11)		
1	623494,41	2333785,28
2	623462,97	2333780,57
3	623462,94	2333785,30
6 (12)		
1	623499,14	2333835,01
2	623512,86	2333832,88
3	623512,90	2333815,29

N точки	Координаты	
	X	Y
4	623462,94	2333815,30
5	623462,87	2333827,69
6 (13)		
1	623563,72	2333815,03
2	623563,82	2333785,01
3	623563,63	2333785,01
4	623539,45	2333792,03
5	623513,76	2333788,18
6	623513,76	2333815,04
7 (1)*		
1	623131,37	2333723,88
2	623132,06	2333722,40
3	623126,12	2333722,41
4	623126,22	2333723,89
7 (2)		
1	623131,37	2333723,88
2	623146,82	2333723,86
3	623176,51	2333723,69
4	623194,35	2333723,69
5	623202,16	2333726,29
6	623206,51	2333733,41
7	623206,51	2333757,63
8	623236,15	2333767,78
9	623236,24	2333754,93
10	623236,24	2333729,47
11	623206,45	2333713,44
12	623205,49	2333718,75
13	623199,38	2333722,21
14	623176,72	2333722,21
15	623147,03	2333722,38
16	623132,06	2333722,40
7 (3)		
1	623287,76	2333785,46
2	623287,76	2333784,81
3	623287,97	2333754,82
4	623287,97	2333747,44
5	623286,22	2333747,02
6	623286,19	2333754,92
7	623286,09	2333784,89

Взам. инв. №

Подпись и дата

Инв. № подл.

1	-	Зам.	02-20		06.20
Изм.	Кол.уч	Лист	№док	Подп.	Дата

004.2019-ПМТ.1

Лист

15

Ведомость координат образуемых земельных участков (продолжение)


N точки	Координаты	
	X	Y
7 (4)		
1	623349,01	2333801,96
2	623349,01	2333784,87
3	623349,17	2333762,17
4	623337,90	2333759,46
5	623337,82	2333784,78
6	623337,77	2333799,11
7 (5)		
1	623401,57	2333815,30
2	623401,57	2333785,30
3	623401,67	2333771,12
4	623399,12	2333770,71
5	623399,07	2333784,84
6	623398,97	2333814,64
7 (6)		
1	623462,87	2333827,69
2	623462,94	2333815,30
3	623462,94	2333785,30
4	623462,97	2333780,57
5	623451,65	2333778,88
6	623451,63	2333785,27
7	623451,53	2333815,29
8	623451,51	2333825,39
7 (7)		
1	623513,87	2333832,72
2	623513,76	2333815,04
3	623513,76	2333788,18
4	623512,99	2333788,06
5	623512,90	2333815,29
6	623512,86	2333832,88
7 (8)		
1	623573,55	2333835,69
2	623573,45	2333833,40
3	623573,62	2333782,11
4	623563,82	2333784,96
5	623563,82	2333785,01
6	623563,72	2333815,03
7	623563,67	2333833,14
8	623563,55	2333833,88

N точки	Координаты	
	X	Y
8 (1)		
1	623635,59	2333819,39
2	623635,57	2333795,14
3	623619,81	2333785,02
4	623619,89	2333765,33
5	623584,89	2333765,18
6	623584,83	2333778,86
7	623573,82	2333782,06
8	623573,72	2333819,39
9 (1)		
1	622548,42	2333375,84
2	622548,89	2333374,55
3	622551,43	2333367,58
4	622548,47	2333367,02
5	622545,78	2333374,40
6	622522,87	2333411,16
7	622525,83	2333412,11
10 (1)		
1	622421,74	2333394,78
2	622421,46	2333389,98
3	622401,23	2333389,10
4	622361,34	2333384,26
5	622341,66	2333373,91
6	622346,09	2333414,08
10 (2)		
1	622486,51	2333355,27
2	622548,47	2333367,02
3	622552,13	2333356,97
4	622535,63	2333351,84
5	622517,04	2333346,57
6	622496,74	2333345,18
7	622496,97	2333324,63
8	622440,14	2333335,28
9	622397,74	2333342,28
10	622389,13	2333350,47
11	622402,62	2333352,12
10 (3)		
1	622583,71	2333381,38
2	622580,93	2333373,22

Взам. инв. №

Подпись и дата

Инв. № подл.

1	-	Зам.	02-20		06.20
Изм.	Кол.уч	Лист	№док	Подп.	Дата

004.2019-ПМТ.1

Лист

16

Ведомость координат образуемых земельных участков (продолжение)


N точки	Координаты	
	X	Y
3	622569,15	2333362,26
4	622554,98	2333357,86
5	622551,43	2333367,58
6	622551,45	2333367,58
10 (4)		
1	623098,60	2333649,16
2	623101,18	2333634,95
3	623087,40	2333630,37
4	623075,60	2333647,49
5	623077,15	2333649,23
6	623078,09	2333658,84
7	623074,79	2333666,70
8	623085,15	2333671,78
9	623086,48	2333670,18
10 (5.1)		
1	623031,73	2333760,88
2	623031,74	2333760,82
3	623024,31	2333748,01
4	623024,54	2333747,28
5	623022,35	2333745,91
6	623015,94	2333754,70
7	622997,74	2333728,06
8	622984,00	2333712,72
9	622969,51	2333696,50
10	622963,08	2333691,37
11	622959,91	2333697,77
12	622950,97	2333720,59
13	622975,46	2333750,57
14	622998,40	2333769,14
15	623018,31	2333781,61
16	623023,88	2333775,15
10 (5.2)		
1	623018,31	2333781,61
2	623026,05	2333786,45
3	623026,61	2333783,92
4	623028,92	2333773,51
5	623031,73	2333760,88
6	623023,88	2333775,15

N точки	Координаты	
	X	Y
10 (6)		
1	623064,56	2333695,12
2	623075,23	2333683,57
3	623075,78	2333682,91
4	623068,33	2333679,26
5	623064,60	2333685,33
6	623054,65	2333691,30
10 (7)		
1	622395,04	2333325,53
2	622497,14	2333309,09
3	622496,97	2333324,63
4	622440,14	2333335,28
5	622397,74	2333342,28
11(1)		
1	623070,79	2333642,07
2	623075,60	2333647,49
3	623087,40	2333630,37
4	623048,44	2333605,20
5	623033,89	2333618,38
6	623041,65	2333629,03
11 (2)		
1	623046,00	2333690,42
2	623025,38	2333681,34
3	622987,80	2333682,80
4	623026,12	2333719,26
12 (1)		
1	623146,63	2333661,39
2	623146,63	2333650,07
3	623101,19	2333634,96
4	623098,60	2333649,20
5	623091,42	2333661,59
12 (2)		
1	623117,10	2333687,44
2	623117,10	2333672,42
3	623086,79	2333672,59
12 (3)		
1	623056,39	2333799,10
2	623056,39	2333783,75
3	623026,61	2333783,92
4	623026,05	2333786,45

Взам. инв. №

Подпись и дата

Инв. № подл.

1	-	Зам.	02-20		06.20
Изм.	Кол.уч	Лист	№док	Подп.	Дата

004.2019-ПМТ.1

Лист

17

Ведомость координат образуемых земельных участков (продолжение)


N точки	Координаты	
	X	Y
5	623042,04	2333796,47
12 (4)		
1	623087,20	2333774,08
2	623087,20	2333771,37
3	623076,55	2333773,12
4	623054,43	2333766,05
5	623024,54	2333747,28
6	623024,31	2333748,01
7	623031,74	2333760,82
8	623028,92	2333773,51
12 (5)		
1	623116,45	2333791,79
2	623116,45	2333783,53
3	623086,76	2333783,70
4	623086,76	2333798,29
5	623097,86	2333796,68
12 (6)		
1	623101,27	2333709,28
2	623099,89	2333722,64
3	623117,10	2333722,42
4	623117,10	2333703,16
5	623075,78	2333682,91
6	623075,23	2333683,57
7	623064,56	2333695,12
12 (7)		
1	623146,82	2333773,86
2	623146,82	2333736,42
3	623134,62	2333732,06
4	623126,26	2333724,56
5	623126,22	2333723,89
6	623116,89	2333723,90
7	623116,89	2333773,90
12 (8)		
1	623165,83	2333789,94
2	623167,44	2333783,37
3	623146,38	2333783,49
4	623146,38	2333791,95
5	623152,95	2333797,55

N точки	Координаты	
	X	Y
12 (9)		
1	623196,73	2333773,69
2	623205,55	2333769,04
3	623206,51	2333757,85
4	623206,51	2333757,63
5	623199,84	2333755,34
6	623176,51	2333747,01
7	623176,51	2333773,69
12 (10)		
1	623268,76	2333814,91
2	623285,99	2333814,91
3	623286,09	2333784,89
4	623236,03	2333784,92
5	623236,03	2333798,92
12 (11)		
1	623337,66	2333842,32
2	623337,72	2333814,80
3	623287,76	2333814,81
4	623287,71	2333824,17
5	623299,21	2333829,79
12 (12)		
1	623398,97	2333814,86
2	623398,91	2333844,56
3	623348,85	2333844,59
4	623349,01	2333814,87
12 (13)		
1	623410,82	2333847,96
2	623421,65	2333845,01
3	623401,41	2333845,02
4	623401,38	2333848,89
13 (1)		
1	623133,72	2333695,59
2	623137,31	2333689,40
3	623145,96	2333685,00
4	623147,03	2333685,21
5	623147,03	2333672,38
6	623117,10	2333672,42
7	623117,10	2333687,44

Взам. инв. №

Подпись и дата

Инв. № подл.

1	-	Зам.	02-20		06.20
Изм.	Кол.уч	Лист	№док	Подп.	Дата

004.2019-ПМТ.1

Лист

18

Ведомость координат образуемых земельных участков (продолжение)

N точки	Координаты	
	X	Y
13 (2)		
1	623086,76	2333798,29
2	623086,76	2333783,70
3	623056,39	2333783,75
4	623056,39	2333799,10
5	623067,33	2333801,10
13 (3)		
1	623116,89	2333773,90
2	623116,89	2333723,90
3	623099,75	2333724,00
4	623094,98	2333770,10
5	623087,20	2333771,37
6	623087,20	2333774,08
13 (4)		
1	623126,12	2333722,41
2	623125,59	2333714,55
3	623128,01	2333708,51
4	623117,10	2333703,16
5	623117,10	2333722,42
13 (5)		
1	623141,92	2333788,16
2	623146,38	2333791,95
3	623146,38	2333783,49
4	623116,45	2333783,53
5	623116,45	2333791,79
6	623123,93	2333789,82
13 (6)		
1	623176,51	2333773,69
2	623176,51	2333747,01
3	623146,83	2333736,42
4	623146,87	2333773,77
13 (7)		
1	623286,09	2333784,89
2	623236,15	2333767,78
3	623236,03	2333784,92
13 (8)		
1	623285,97	2333823,32
2	623285,99	2333814,91
3	623268,76	2333814,91

N точки	Координаты	
	X	Y
13 (9)		
1	623337,72	2333814,80
2	623337,77	2333799,11
3	623298,51	2333789,14
4	623287,76	2333785,46
5	623287,76	2333814,81
13 (10)		
1	623398,97	2333814,86
2	623398,97	2333814,64
3	623349,01	2333801,96
4	623349,01	2333814,87
13 (11)		
1	623398,92	2333849,13
2	623398,91	2333844,56
3	623348,85	2333844,59
4	623348,86	2333845,97
5	623367,84	2333852,16
13 (12)		
1	623451,49	2333836,86
2	623451,51	2333825,39
3	623401,57	2333815,30
4	623401,41	2333845,02
5	623421,65	2333845,01
13 (13)		
1	623475,65	2333830,27
2	623462,87	2333827,69
3	623462,84	2333833,76
14 (1)		
1	623147,03	2333672,38
2	623146,63	2333661,39
3	623091,42	2333661,59
4	623086,43	2333670,19
5	623085,12	2333671,76
6	623086,79	2333672,59
7	623117,10	2333672,42
14 (2)		
1	623116,89	2333723,90
2	623126,22	2333723,89
3	623126,12	2333722,41
4	623117,10	2333722,42

Взам. инв. №

Подпись и дата

Инв. № подл.

1	-	Зам.	02-20		06.20
Изм.	Кол.уч	Лист	№док	Подп.	Дата

004.2019-ПМТ.1

Лист

19

Ведомость координат образуемых земельных участков (окончание)


N точки	Координаты	
	X	Y
5	623099,89	2333722,64
6	623099,75	2333724,00
14 (3)		
1	623236,03	2333798,92
2	623236,03	2333784,92
3	623236,15	2333767,78
4	623206,53	2333757,63
5	623205,55	2333769,04
6	623196,73	2333773,69
7	623176,51	2333773,69
8	623146,82	2333773,77
9	623146,82	2333773,86
10	623116,89	2333773,90
11	623087,20	2333774,08
12	623028,92	2333773,51
13	623026,61	2333783,92
14	623056,39	2333783,75
15	623086,76	2333783,70
16	623116,45	2333783,53
17	623146,38	2333783,49
18	623167,44	2333783,37
19	623168,38	2333779,52
20	623184,66	2333778,75
21	623221,44	2333791,80
14 (4)		
1	623287,71	2333824,17
2	623287,76	2333814,81
3	623287,76	2333785,46
4	623286,09	2333784,89
5	623285,99	2333814,91
6	623285,97	2333823,32
14 (5)		
1	623348,86	2333845,97
2	623348,85	2333844,59
3	623349,01	2333814,87
4	623349,01	2333801,96
5	623337,77	2333799,11
6	623337,72	2333814,80
7	623337,66	2333842,32

N точки	Координаты	
	X	Y
14 (6)		
1	623401,38	2333848,89
2	623401,41	2333845,02
3	623401,57	2333815,30
4	623398,97	2333814,64
5	623398,97	2333814,86
6	623398,91	2333844,56
7	623398,92	2333849,13
14 (7)		
1	623462,84	2333833,76
2	623462,87	2333827,69
3	623451,51	2333825,39
4	623451,49	2333836,86
15 (1)		
1	622554,98	2333357,86
2	622552,13	2333356,97
3	622548,47	2333367,02
4	622551,43	2333367,58
16 (1)		
1	623962,15	2333802,80
2	623962,22	2333810,93
3	623994,18	2333797,84
4	623970,29	2333800,49

Взам. инв. №

Подпись и дата

Инв. № подл.

1	-	Зам.	02-20		06.20
Изм.	Кол.уч	Лист	№док	Подп.	Дата

004.2019-ПМТ.1

Лист

20


Ведомость координат образуемых земельных участков (начало)

N точки	Координаты		N точки	Координаты	
	X	Y		X	Y
Западная граница			39	622402,62	2333352,12
1	624007,96	2333796,32	40	622486,51	2333355,27
2	624008,37	2333743,93	41	622551,45	2333367,58
3	624000,51	2333746,84	42	622612,21	2333393,57
4	623960,63	2333751,25	43	622770,80	2333491,66
5	623917,66	2333763,47	44	622856,40	2333542,26
6	623888,96	2333771,63	45	622915,88	2333574,20
7	623835,57	2333774,92	46	622976,41	2333567,81
8	623757,87	2333777,55	47	622977,31	2333565,04
9	623736,95	2333776,83	48	623010,60	2333575,86
10	623684,67	2333767,24	49	623008,22	2333583,17
11	623669,92	2333757,78	50	623041,65	2333629,03
12	623670,11	2333715,55	51	623070,79	2333642,07
13	623535,11	2333714,97	52	623077,15	2333649,23
14	623535,00	2333740,80	53	623078,09	2333658,84
15	623432,23	2333725,41	54	623074,79	2333666,70
16	623364,81	2333714,51	55	623133,72	2333695,59
17	623294,40	2333697,56	56	623137,31	2333689,40
18	623260,52	2333685,76	57	623145,96	2333685,00
19	623174,96	2333639,71	58	623157,95	2333687,34
20	623138,63	2333632,64	59	623240,32	2333731,67
21	623125,34	2333628,19	60	623280,29	2333745,59
22	623101,04	2333600,83	61	623354,96	2333763,57
23	623074,22	2333588,83	62	623424,54	2333774,82
24	623063,67	2333574,35	63	623539,45	2333792,03
25	623073,61	2333543,78	64	623584,83	2333778,86
26	622945,23	2333502,02	65	623584,89	2333765,18
27	622938,90	2333521,49	66	623619,89	2333765,33
28	622925,96	2333522,86	67	623619,81	2333785,02
29	622880,96	2333498,70	68	623642,13	2333799,35
30	622796,67	2333448,87	69	623642,18	2333805,60
31	622635,32	2333349,07	70	623653,66	2333806,75
32	622566,10	2333319,47	71	623665,95	2333814,65
33	622492,14	2333305,45	72	623731,56	2333826,68
34	622406,64	2333302,24	73	623757,87	2333827,58
35	622364,77	2333297,04	74	623837,95	2333824,87
36	622334,34	2333302,07	75	623897,44	2333821,21
37	622334,66	2333352,69	76	623924,84	2333813,41
38	622365,79	2333347,55	77	623944,24	2333813,25

Взам. инв. №

Подпись и дата

Инв. № подл.

1	-	Зам.	02-20		06.20
Изм.	Кол.уч	Лист	№док	Подп.	Дата

004.2019-ПМТ.1

Лист


21

Ведомость координат образуемых земельных участков (продолжение)

N точки	Координаты	
	X	Y
78	623944,19	2333807,91
79	623970,29	2333800,49
Восточная граница 1		
1	622361,34	2333384,26
2	622401,23	2333389,10
3	622462,35	2333391,76
4	622613,09	2333440,09
5	622627,11	2333446,35
6	622644,99	2333457,35
7	622721,36	2333514,58
8	622786,25	2333549,46
9	622835,99	2333575,48
10	622895,75	2333606,21
11	622940,91	2333673,13
12	622939,46	2333676,65
13	622936,31	2333681,77
14	622908,48	2333726,93
15	622906,93	2333726,98
16	622907,88	2333755,88
17	622878,06	2333738,12
18	622890,35	2333714,45
19	622881,80	2333674,92
20	622861,48	2333644,81
21	622812,97	2333619,87
22	622762,82	2333593,63
23	622694,38	2333556,84
24	622616,85	2333498,74
25	622603,72	2333490,67
26	622595,21	2333486,86
27	622453,47	2333441,42
28	622397,13	2333438,96
29	622346,20	2333432,80
30	622335,12	2333426,97
31	622334,77	2333370,28
Восточная граница 2		
1	624186,35	2333865,97
2	624096,39	2333851,71
3	624011,28	2333844,57
4	623960,19	2333846,13

N точки	Координаты	
	X	Y
5	623935,72	2333850,32
6	623902,07	2333863,96
7	623862,57	2333869,12
8	623823,10	2333873,86
9	623762,15	2333869,90
10	623537,17	2333829,10
11	623499,14	2333835,01
12	623401,57	2333815,30
13	623298,51	2333789,14
14	623199,84	2333755,34
15	623134,62	2333732,06
16	623126,26	2333724,56
17	623125,59	2333714,55
18	623128,01	2333708,51
19	623068,33	2333679,26
20	623064,60	2333685,33
21	623054,65	2333691,30
22	623046,00	2333690,42
23	623025,38	2333681,34
24	622966,92	2333683,61
25	622959,91	2333697,77
26	622950,97	2333720,59
27	622943,41	2333764,84
28	622992,77	2333772,85
29	622999,39	2333734,06
30	623000,06	2333732,36
31	623015,79	2333731,75
32	623033,09	2333739,36
33	623066,14	2333742,72
34	623077,73	2333748,21
35	623108,56	2333775,85
36	623183,33	2333802,54
37	623284,23	2333837,11
38	623390,46	2333864,07
39	623498,00	2333885,79
40	623536,54	2333879,80
41	623756,05	2333919,61
42	623824,48	2333924,06
43	623868,79	2333918,73

Ивн. № подл.	Подпись и дата	Взам. инв. №	

1	-	Зам.	02-20		06.20
Изм.	Кол.уч	Лист	№док	Подп.	Дата

004.2019-ПМТ.1

Лист

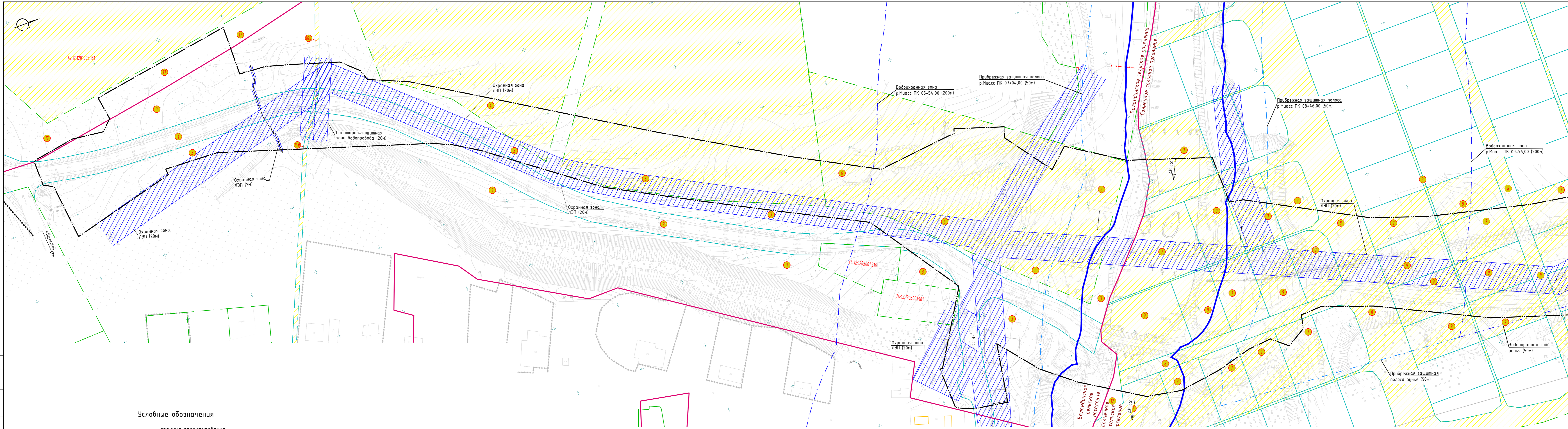
22

Ведомость координат образуемых земельных участков (окончание)

N точки	Координаты	
	X	Y
44	623914,91	2333912,71
45	623949,49	2333898,69
46	623965,20	2333896,00
47	624009,95	2333894,64
48	624090,38	2333901,38
49	624171,24	2333914,20
50	624187,02	2333921,82
51	624208,82	2333876,82

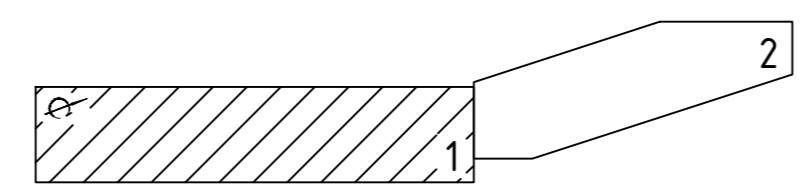
Инв. № подл.	Подпись и дата	Взам. инв. №				004.2019-ПМТ.1	Лист
			1	-	Зам.		02-20
Изм.	Кол.уч	Лист	№док	Подп.	Дата		

МАТЕРИАЛЫ ПО ОБОСНОВАНИЮ



- Условные обозначения**
- граница проектирования
 - граница водного объекта (береговая полоса)
 - границы кадастровых кварталов
 - границы существующих земельных участков
 - прибрежная защитная полоса р.Миасс - 50м
 - водоохранная зона р.Миасс - 200м
 - 1 - номер земельного участка (кадастрового квартала) на чертеже
 - существующие земельные участки
 - охранные и санитарно-защитные зоны инженерных сетей

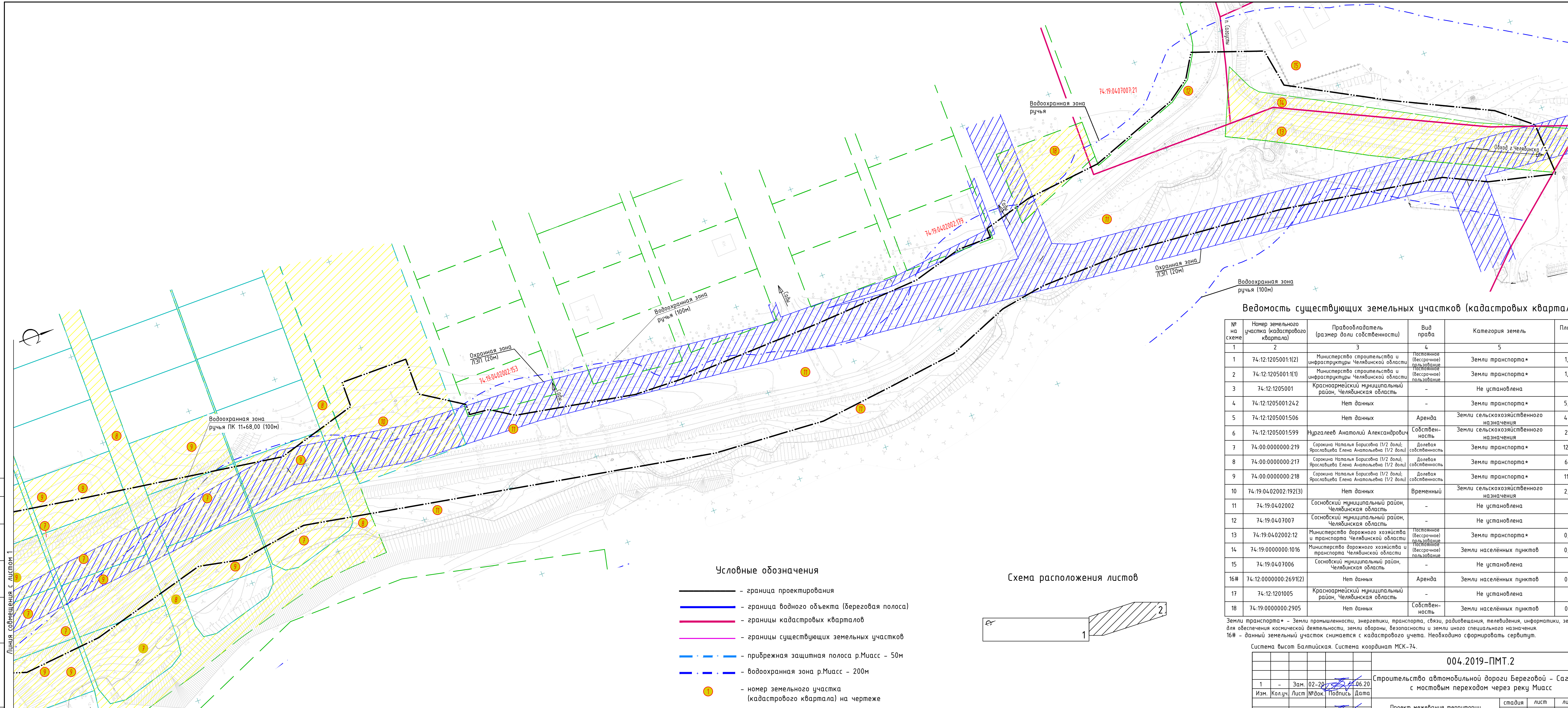
Схема расположения листов



Система высот Балтийская. Система координат МСК-74.
 Ведомость существующих земельных участков (кадастровых кварталов) см. схему использования территории в период подготовки проекта межевания. Лист 2.

				004.2019-ПМТ.2		
				Строительство автомобильной дороги Береговой - Сагаусты с мостовым переходом через реку Миасс		
1	-	Зам.	02-20	06.20	стадия	лист
Изм.	Колуч.	Лист	№ док.	Подпись	Дата	лист
ГИП	Захаров		05.19		п	3
Разраб.	Гареева		05.19			
Н. контр.	Захаров		05.19			
				Проект межевания территории Материалы по обоснованию		
				Схема использования территории в период подготовки проекта межевания		
				Лист 1. М 1:1000		
				ООО "ЧралДорПроект"		
				Формат А3 х 4		

Составлено
Взам.инж. И
Подпись и дата
М.В.М. подл.



Ведомость существующих земельных участков (кадастровых кварталов)

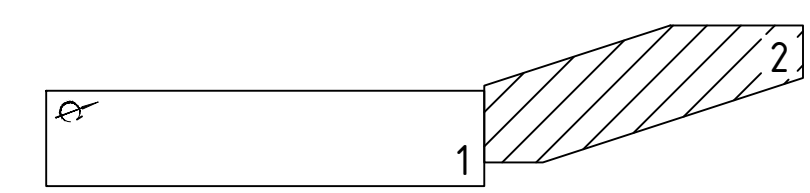
№ на схеме	Номер земельного участка (кадастрового квартала)	Правообладатель (размер доли собственности)	Вид права	Категория земель	Площадь, га.
1	2	3	4	5	6
1	74-12-1205001-1(2)	Министерство строительства и инфраструктуры Челябинской области	Постоянное (бесспорное) пользование	Земли транспорта*	1,9144
2	74-12-1205001-1(1)	Министерство строительства и инфраструктуры Челябинской области	Постоянное (бесспорное) пользование	Земли транспорта*	1,2788
3	74-12-1205001	Красноармейский муниципальный район, Челябинская область	-	Не установлена	-
4	74-12-1205001-242	Нет данных	-	Земли транспорта*	5,0000
5	74-12-1205001-506	Нет данных	Аренда	Земли сельскохозяйственного назначения	4,3050
6	74-12-1205001-599	Нургалев Анатолий Александрович	Собственность	Земли сельскохозяйственного назначения	2,1353
7	74-00-0000000-219	Сорокина Наталья Борисовна (1/2 доли); Ярославцева Елена Анатольевна (1/2 доли)	Долевая собственность	Земли транспорта*	12,9370
8	74-00-0000000-217	Сорокина Наталья Борисовна (1/2 доли); Ярославцева Елена Анатольевна (1/2 доли)	Долевая собственность	Земли транспорта*	6,5150
9	74-00-0000000-218	Сорокина Наталья Борисовна (1/2 доли); Ярославцева Елена Анатольевна (1/2 доли)	Долевая собственность	Земли транспорта*	11,6170
10	74-19-04-02002-192(3)	Нет данных	Временный	Земли сельскохозяйственного назначения	2,3300
11	74-19-04-02002	Сосновский муниципальный район, Челябинская область	-	Не установлена	-
12	74-19-04-07007	Сосновский муниципальный район, Челябинская область	-	Не установлена	-
13	74-19-04-02002-12	Министерство дорожного хозяйства и транспорта Челябинской области	Постоянное (бесспорное) пользование	Земли транспорта*	0,3773
14	74-19-0000000-1016	Министерство дорожного хозяйства и транспорта Челябинской области	Постоянное (бесспорное) пользование	Земли населенных пунктов	0,0969
15	74-19-04-07006	Сосновский муниципальный район, Челябинская область	-	Не установлена	-
16#	74-12-0000000-2691(2)	Нет данных	Аренда	Земли населенных пунктов	0,4217
17	74-12-1201005	Красноармейский муниципальный район, Челябинская область	-	Не установлена	-
18	74-19-0000000-2905	Нет данных	Собственность	Земли населенных пунктов	0,1500

Земли транспорта* - Земли промышленности, энергетики, транспорта, связи, радиовещания, телевидения, информатики, земли для обеспечения космической деятельности, земли обороны, безопасности и земли иного специального назначения.
16# - данный земельный участок снимается с кадастрового учета. Необходимо сформировать сервитут.

Условные обозначения

- граница проектирования
- граница водного объекта (береговая полоса)
- границы кадастровых кварталов
- границы существующих земельных участков
- прибрежная защитная полоса р.Миасс - 50м
- водоохранная зона р.Миасс - 200м
- номер земельного участка (кадастрового квартала) на чертеже
- существующие земельные участки
- охранный и санитарно-защитный зоны инженерных сетей

Схема расположения листов



Система высот Балтийская. Система координат МСК-74.

				004.2019-ПМТ.2		
1	-	Зам.	02-20	06.20	Строительство автомобильной дороги Береговой - Сагаусты с мостовым переходом через реку Миасс	
Изм.	Кол.ч.	Лист	№ док.	Подпись	Дата	
ГИП	Захаров				05.19	Проект межевания территории Материалы по обновлению
Разраб.	Гареева				05.19	
Н. контр.	Захаров				05.19	Схема использования территории в период подготовки проекта межевания Лист 2. М 1:1000
						п 4

ООО "УралДорПроект"
Формат А3 х 3

Согласовано
 Взам.инв. №
 Подпись и дата
 Инв. № подл.

Линия собственности с листом 1



МИНИСТЕРСТВО ДОРОЖНОГО ХОЗЯЙСТВА И ТРАНСПОРТА ЧЕЛЯБИНСКОЙ ОБЛАСТИ

РАСПОРЯЖЕНИЕ

28.03.2019

г. Челябинск

№ 23

О подготовке документации по планировке территории линейного объекта «Строительство автомобильной дороги Береговой - Сагаусты с мостовым переходом через реку Миасс»

В соответствии с пунктами 1 и 3 статьи 45 Градостроительного кодекса Российской Федерации, Законом Челябинской области от 03.07.2018 № 749-ЗО «О порядке подготовки и утверждения документации по планировке территории органами исполнительной власти Челябинской области», Постановлением Правительства Челябинской области от 29.03.2018 № 109-П «О Перечне областных автомобильных дорог общего пользования регионального или межмуниципального значения, являющихся собственностью Челябинской области по состоянию на 1 января 2018 года», постановлением Губернатора Челябинской области от 29.12.2014 № 280 «Об утверждении Положения, структуры и штатной численности Министерства дорожного хозяйства и транспорта Челябинской области»:

1. Победителю конкурентных процедур на выполнение проектно-сметной документации по объекту «Строительство автомобильной дороги Береговой - Сагаусты с мостовым переходом через реку Миасс» подготовить документацию по планировке территории линейного объекта «Строительство автомобильной дороги Береговой - Сагаусты с мостовым переходом через реку Миасс», проходящему по Красноармейскому и Сосновскому муниципальным районам Челябинской области в соответствии с техническим заданием на разработку документации по планировке территории по вышеуказанному объекту согласно приложению к настоящему распоряжению.

2. Отделу земельных отношений Министерства дорожного хозяйства и транспорта Челябинской области в течение десяти дней со дня принятия данного распоряжения направить уведомление о принятом решении в органы местного самоуправления Красноармейского и Сосновского муниципальных районов Челябинской области.

3. Контроль за исполнением настоящего распоряжения возложить на начальника управления дорожного хозяйства Нечаева Алексея Сергеевича.

Исполняющий обязанности Министра

А.С. Филиппов

Приложение
к распоряжению
Министерства дорожного
хозяйства и транспорта
Челябинской области
от _____ № _____

Техническое задание

на разработку документации по планировке территории:

Челябинская область, Красноармейский муниципальный район,
Сосновский муниципальный район, объект «Строительство автомобильной
дороги Береговой - Сагаусты с мостовым переходом через реку Миасс».

1. Вид разрабатываемой документации по планировке территории: проект планировки, содержащий проект межевания территории.
2. Основные цели и задачи, для достижения которых осуществляется подготовка документации по планировке территории: обеспечение устойчивого развития территорий: выделение элементов планировочной структуры территории проектирования. Установление границ земельных участков линейных объектов.
3. Документация должна соответствовать «Местным нормативам градостроительного проектирования Баландинского сельского поселения Красноармейского муниципального района Челябинской области», утвержденным решением Совета депутатов Баландинского сельского поселения Красноармейского муниципального района Челябинской области от 15.10.2014 № 31, решению Собрания депутатов Сосновского муниципального района пятого созыва от 19 сентября 2018 № 467 «О корректировке схемы территориального планирования Сосновского муниципального района Челябинской области».
4. Инициатор подготовки документации по планировке территории: Министерство дорожного хозяйства и транспорта Челябинской области.
5. Источник финансирования работ по подготовке документации по планировке территории: бюджет Челябинской области.
6. Вид и наименование планируемого к размещению объекта капитального строительства, его основные характеристики: «Строительство автомобильной дороги Береговой - Сагаусты с мостовым переходом через реку Миасс», ориентировочная протяженность автодороги 1,3 км, категория - IV, ширина земляного полотна - 10 м; ширина проезжей части – 3,0 м x 2; ширина обочин - 2,0 м x 2; ширина укрепленной обочины – 0,5 м x 2. Длина моста уточняется проектной документацией.

7. Населенные пункты, поселения, городские округа, муниципальные районы, в отношении территорий которых осуществляется подготовка документации по планировке территории: Красноармейский муниципальный район Челябинской области, Сосновский муниципальный район Челябинской области.

8. Состав документации по планировке территории: проект планировки территории, проект межевания территории. Готовятся в соответствии с документами территориального планирования, градостроительного зонирования, требованиям градостроительных регламентов, законодательством и нормативно-техническим документам в соответствии с частью 10 статьи 45 Градостроительного кодекса Российской Федерации.

Таблица регистрации изменений

Изм.	Номера страниц				Всего страниц	Номер док.	Подп.	Дата
	изменённых	заменённых	новых	аннулированных				
1	-	2,4-6,8-30,32,33	37	-	37	02-20	<i>ЗМ</i>	06.2020

Согласовано:

Взам. инв. №
Подпись и дата
Инв. № подл.

1	-	Нов.	02-20	<i>ЗМ</i>	06.20
Изм.	Кол.уч	Лист	№ док	Подп.	Дата
ГИП		Захаров		<i>ЗМ</i>	06.20
Разработ.		Гареева		<i>ЗМ</i>	06.20

004.2019-ПМТ.Т

Таблица регистрации изменений

Стадия	Лист	Листов
П		1
 ООО «УралДорПроект»		